



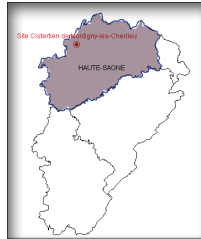
SITE CLASSÉ : SITE CISTERCIEN DE MONTIGNY-LES-CHERLIEU

Date de classement : 30/04/1997

Typologie principale : **ÉDIFICE ET SON CADRE-PROPRIÉTÉ PARTICULIER**

Typologie secondaire : **ARBRES REMARQUABLES**

Surface calculée : 347,03 ha



HAUTE-SAONE

MONTIGNY-LES-CHERLIEU

Critères de classement :

HISTORIQUE & PITTORESQUE

Un des derniers vestiges de l'art cistercien de la fin du 12ème siècle dans la région

Autres protections au titre du paysage :

MON00064 - ANCIENNE ABBAYE DE CHERLIEU
Monument Historique Classé et Monument historique inscrit

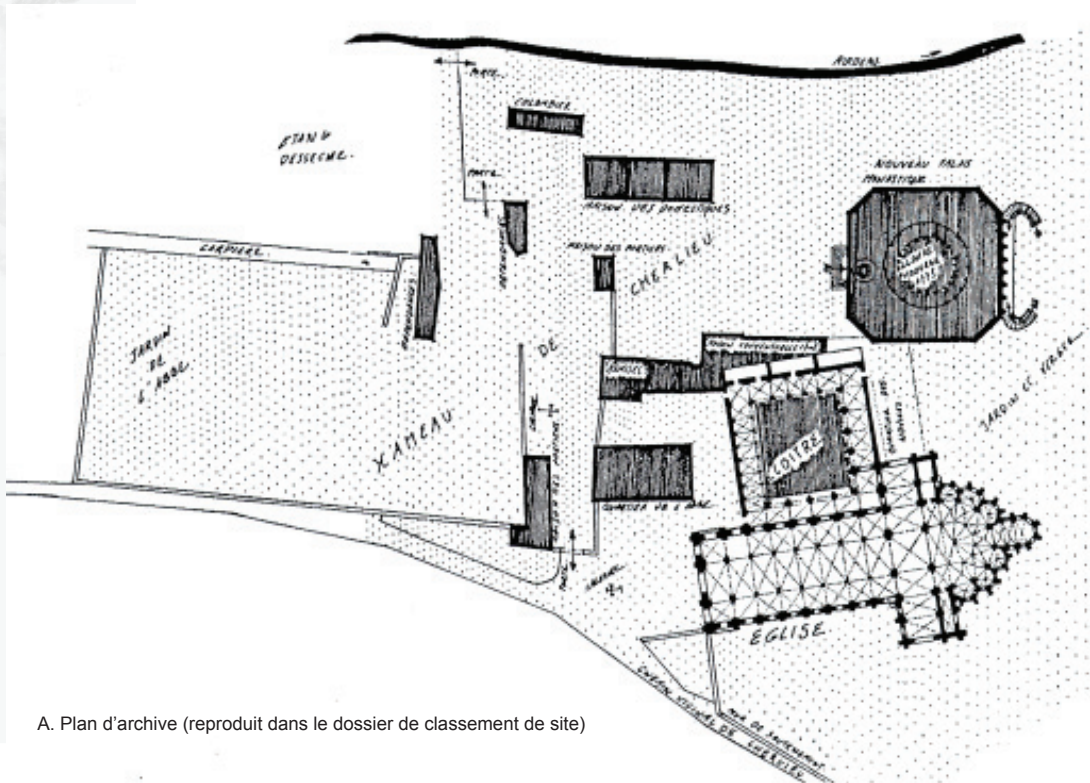
Zones protégées ou inventoriées au titre de l'environnement :

BIO00282 - RUISSEAU DE CHERLIEU (APB)

ZON00914 - HAUTE-VALLE DE L'OUGEOTTE (ZNIEFF de type 2)

ZON00915 - RUISSEAUX AFFLUENTS DE L'OUGEOTTE (ZNIEFF de type 1)

1. Vestige de l'Eglise abbatiale



A. Plan d'archive (reproduit dans le dossier de classement de site)

FRANCHE COMTE



Préfecture de la Région
de Franche Comté



SITE CLASSÉ : SITE CISTERCIEN DE MONTIGNY-LES-CHERLIEU

LECTURE DU PAYSAGE

Le site a retrouvé avec le classement de 1997 ses dimensions significatives : le domaine cistercien non pas circonscrit autour de l'ancienne abbaye, mais dans son unité paysagère originelle, encore lisible (le vallon) et préservée.

Les composantes paysagères ont traversé le temps sans trop de dommages.

- Présence d'eau, de ressources forestières
- Traces de l'ancienne activité artisanale : moulins, bief...

Un lieu est resté retiré, à l'écart des villages.

En revanche, de la dimension architecturale de l'abbaye (église, cloître et bâtiments conventuels, palais monastique..) ne subsiste qu'un pan du mur sud d'un bras du transept, qui se dresse imperturbable, dans une prairie. Au hameau (la maison des domestiques, le colombier, les dépendances), les bâtiments sont affectés à d'autres usages : résidences principales ou secondaires.

2. Vestige de l'Eglise abbatiale



La découverte et la compréhension du site ne peuvent se faire qu'à partir d'indices et de traces...

L'entrée dans le périmètre proprement dit de l'ancienne abbaye s'effectue par un chemin, une nef d'arbres, qui, si elle ne restaure pas les dimensions d'origine du bâtiment religieux, apporte tout au moins une juste solennité, une image en filigrane des bâtiments monastiques du moyen âge.

LISIBILITE

Les éléments confortant une bonne lisibilité paysagère :

- Une intégrité de l'unité paysagère au regard des critères et arguments du classement.
- Un site parfaitement circonscrit dans un vallon avec une entrée et une sortie identifiées.
- Un relief simple mais marqué.

3. Information des visiteurs



HISTORIQUE DU CLASSEMENT DU SITE.

Un site fragilisé par une protection non continue.

Finalement, en 1984, les ruines et le sol de l'église, ainsi que le calvaire, sont classés au titre des M.H (1ha18a 73 ca).

Les façades, et toitures des bâtiments conventuels et reste de cloître (par arrêté du 28 décembre 1984) sont inscrits à l'ISMH.

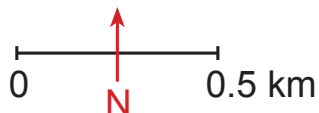
1993 Proposition de classement au titre des paysages. Le périmètre restreint au hameau de Cherlieu n'exprime pas la dimension paysagère fondamentale du site cistercien. La procédure est abandonnée.

1997 Classement du « site cistercien de Montigny les Cherlieu » avec un périmètre généreux et cohérent qui donne tout son sens au domaine.

En effet, la démarche et le choix du périmètre correspondent parfaitement à l'esprit cistercien : les moines de l'ordre de Cîteaux choisissaient avec grand soin le lieu d'implantation de leurs monastères.

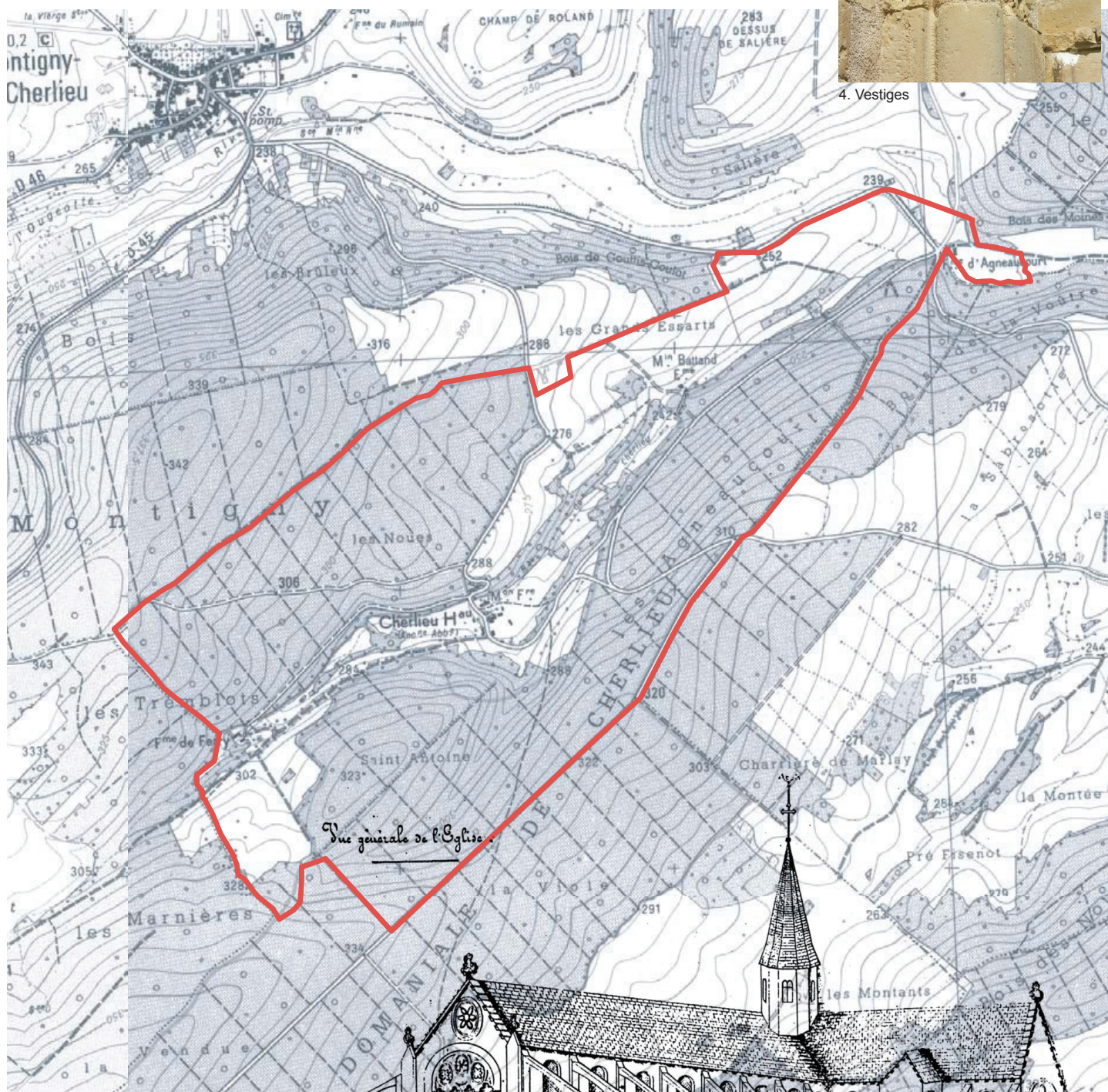
- Un lieu retiré
- Une présence indispensable de l'eau
- Un domaine constitué de terres cultivables et de forêts (ressources).

- Echelle métrique
- Légende : délimitation du site classé
- Sources : © SCAN25 - IGN - Paris 2010 ©
Protocole MEDDTL-MAP-IGN 2010
© DREAL FC/SEDAD/DIG/Besançon 2010




4. Vestiges

le site est doté d'un périmètre cartographié aux limites cadastrales définies par un texte et sur un plan.



5. Détail d'ambiance printanière



B. Plan d'archive (reproduit dans le dossier de classement de site)



SITE CLASSÉ : SITE CISTERCIEN DE MONTIGNY-LES-CHERLIEU

DYNAMIQUE

Absence de plan de gestion.
Des études de faisabilité, préopérationnelles existent. Elles pourraient être réactualisées.

BILAN

Un site discret et ainsi protégé de la banalisation que pourrait induire une exploitation touristique mal évaluée (ou excessive). Les lieux majeurs du site (bief, moulin, domaine...) mériteraient d'être restaurés en gardant leur simplicité.
Un programme d'effacement progressif des réseaux valoriserait les perspectives depuis le hameau.

Une politique de réseau des sites cisterciens pourrait être menée (gestion, communication, signalétique...).

CREDIT PHOTOS

- photos n° 1 à 9 Yolande GUYOTON HESSOU

DOCUMENTS et CROQUIS

extraits : dossier de classement de site

- Mise à jour 12/2010

6. Perspective sur le Vallon



7. Entrée de l'ancienne Abbaye



8. Accès au vestige



C. Croquis (dossier de classement de site)

